



Comunidad@IGN

Inicio Acerca de IGN Actividades Herramientas Servicios del CNIG Información de co Preguntas frecuentes Contacto Mapa Web

Inicio > Vigilancia Volcánica > Catálogo y boletines sísmicos

- Servicio de Información Sísmica
- Datos Geodésicos
- Datos Geomagnéticos
- Datos Gravimétricos
- Vigilancia Volcánica
 - Catálogo y boletines sísmicos
 - Estaciones de la Red de Vigilancia Volcánica de Canarias
 - Señales Sísmicas
 - Terremotos de los últimos 10 días (Islas Canarias)
- Actividad Volcánica El Hierro
 - Más Información
- Serías Cartográficas
- Atlas Nacional de España (ANE)
 - Fotos aéreas e imágenes de satélite
 - Coberturas y Usos del suelo
 - Modelo Digital de Elevaciones
 - Fondos Biblioteca y Cartoteca
 - Fototeca
 - Colección de Instrumentos

Catálogo Sísmico

Parámetros de búsqueda Se han encontrado 9 terremotos.

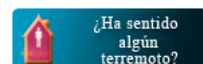
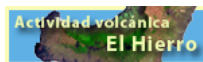
Latitud	Longitud	Desde	Hasta
26::31	-20::-12	01/01/1997	31/12/1997

Evento	Fecha	Hora	Lat	Lon	Prof. (km)	Int	Mag	Tipo Mag	Localización	info
16979	23/01/1997	06:50:22	27.1667	-17.2500	19		2.9	2	ATLÁNTICO-CANARIAS	[+] info
17199	20/03/1997	11:21:50	28.3483	-15.9250	12		2.6	2	ATLÁNTICO-CANARIAS	[+] info
17301	15/04/1997	11:53:15	28.3583	-15.9483	3		2.4	2	ATLÁNTICO-CANARIAS	[+] info
17802	04/08/1997	10:21:18	28.0850	-16.1367	13		2.4	2	ATLÁNTICO-CANARIAS	[+] info
17887	01/09/1997	06:48:31	29.0767	-14.9700			3.5	2	ATLÁNTICO-CANARIAS	[+] info
17896	03/09/1997	20:47:02	28.0633	-16.1983	7		2.1	2	ATLÁNTICO-CANARIAS	[+] info
17993	13/10/1997	00:31:43	28.1167	-16.2233	14		2.0	2	ATLÁNTICO-CANARIAS	[+] info
74444	11/11/1997	05:10:04	28.3284	-15.0476	6		3.2	3	ATLÁNTICO-CANARIAS	[+] info
75046	16/11/1997	09:59:49	28.0459	-15.0867	9		3.2	3	ATLÁNTICO-CANARIAS	[+] info



¿Ha sentido algún terremoto?

- Noticias
- 30/04/2013 Catálogo IGN
- 25/04/2013 Registro cartográfico
- 19/04/2013 Servicio de Documentación Geográfica

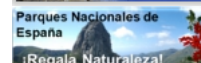


Otros enlaces

- Camino de Santiago 2.0. Camino Francés
- Sociedad Española de Cartografía, Fotogrametría y Teledetección (SECFET)

Órganos colegiados

- Consejo Superior Geográfico
- Comisión Nacional de Astronomía
- Comisión Española de Geodesia y Geofísica
- Comisión Permanente de Normas Sismorresistente



Guía de Navegación Aviso legal
 © Instituto Geográfico Nacional
 C/ General Ibáñez de Ibero, 3. 28003 - Madrid - España.

