



Comunidad@IGN

- Inicio
- Acerca de IGN
- Actividades
- Herramientas
- Servicios del CNIG
- Información de coi
- Preguntas frecuentes
- Contacto
- Mapa Web

Inicio > Vigilancia Volcánica > Catálogo y boletines sísmicos

Servicio de Información Sísmica

Datos Geodésicos

Datos Geomagnéticos

Datos Gravimétricos

Vigilancia Volcánica

Catálogo y boletines sísmicos

Estaciones de la Red de Vigilancia Volcánica de Canarias

Señales Sísmicas

Terremotos de los últimos 10 días (Islas Canarias)

Actividad Volcánica El Hierro

Más Información

Serías Cartográficas

Atlas Nacional de España (ANE)

Fotos aéreas e imágenes de satélite

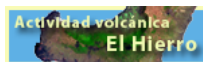
Coberturas y Usos del suelo

Modelo Digital de Elevaciones

Fondos Biblioteca y Cartoteca

Fototeca

Colección de Instrumentos



Catálogo Sísmico



¿Ha sentido algún terremoto?

Parámetros de búsqueda Se han encontrado 18 terremotos.

Latitud	Longitud	Desde	Hasta
26::31	-20::-12	01/01/1990	31/12/1990

Evento	Fecha	Hora	Lat	Lon	Prof. (km)	Int	Mag	Tipo Mag	Localización	info
11611	06/01/1990	14:23:09	28.0700	-16.2033	17		2.8	2	ATLÁNTICO-CANARIAS	[+] info
11615	08/01/1990	21:23:10	28.4083	-16.9233	39	III	3.2	2	NW BUENAVISTA DEL NORTE.ITF	[+] info
11662	17/02/1990	22:37:39	28.1433	-16.1133	26		2.9	2	ATLÁNTICO-CANARIAS	[+] info
11673	24/02/1990	15:03:35	28.1083	-16.1550	15		2.9	2	ATLÁNTICO-CANARIAS	[+] info
11756	03/05/1990	05:24:05	28.2333	-16.1183			2.3	2	TENERIFE-GRAN CANARIA	[+] info
11758	03/05/1990	22:53:12	27.9833	-15.8667	16		2.8	2	W GRAN CANARIA	[+] info
11779	20/05/1990	11:20:14	29.2033	-16.8183		III	3.9	2	N TENERIFE	[+] info
11791	05/06/1990	21:04:26	27.7600	-18.0917	34	III	3.2	2	W HIERRO	[+] info
11799	07/06/1990	05:08:29	27.7400	-18.0800	34		3.1	2	W HIERRO	[+] info
11815	11/06/1990	22:48:56	29.1867	-16.8733	18		2.7	2	TENERIFE-LA PALMA	[+] info
11888	18/08/1990	13:46:29	27.9100	-16.4600	18		3.0	2	SE TENERIFE	[+] info
11890	18/08/1990	21:58:37	28.0800	-16.1300	18		2.3	2	TENERIFE-GRAN CANARIA	[+] info
11908	12/09/1990	17:05:40	27.7333	-18.2217	32		3.3	2	W EL HIERRO	[+] info
11933	06/10/1990	15:55:19	28.2600	-15.7500			2.6	2	N GRAN CANARIA	[+] info
11934	06/10/1990	20:17:38	28.0600	-16.1100	15		2.3	2	TENERIFE-GRAN CANARIA	[+] info
11960	30/10/1990	20:16:24	28.2050	-16.1717	26		2.6	2	TENERIFE-GRAN CANARIA	[+] info
11996	06/12/1990	00:16:33	28.1733	-16.2017			2.5	2	TENERIFE-G.CANARIA	[+] info
12004	23/12/1990	06:08:18	30.4700	-14.9900			3.5	2	ATLANTICO	[+] info

Noticias

30/04/2013

Catálogo IGN

25/04/2013

Registro cartográfico

19/04/2013

Servicio de

Geográfica

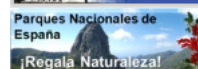
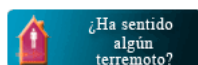
Documentación

Otros enlaces

- Camino de Santiago 2.0. Camino Francés
- Sociedad Española de Cartografía, Fotogrametría y Teledetección (SECFET)

Órganos colegiados

- Consejo Superior Geográfico
- Comisión Nacional de Astronomía
- Comisión Española de Geodesia y Geofísica
- Comisión Permanente de Normas Sismorresistente



Guía de Navegación Aviso legal
 © Instituto Geográfico Nacional
 C/ General Ibáñez de Ibero, 3. 28003 - Madrid - España.

