



Comunidad@IGN

- Inicio
- Acerca de IGN
- Actividades
- Herramientas
- Servicios del CNIG
- Información de co
- Preguntas frecuentes
- Contacto
- Mapa Web

Inicio

- Servicio de Información Sísmica
- Datos Geodésicos
- Datos Geomagnéticos
- Datos Gravimétricos
- Vigilancia Volcánica
- Series Cartográficas
- Atlas Nacional de España (ANE)
- Fotos aéreas e Imágenes de satélite
- Coberturas y Usos del suelo
- Modelo Digital de Elevaciones
- Fondos Biblioteca y Cartoteca
- Fototeca
- Colección de Instrumentos

Catálogo Sísmico



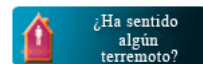
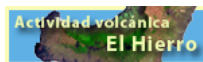
¿Ha sentido algún terremoto?

Parámetros de búsqueda Se han encontrado 2 terremotos.

| Latitud | Longitud | Desde | Hasta |
|---------|----------|------------|------------|
| 26::31 | -20::-12 | 01/01/1976 | 31/12/1976 |

| Evento | Fecha | Hora | Lat | Lon | Prof. (km) | Int | Mag | Tipo Mag | Localización | info |
|--------|------------|----------|---------|----------|------------|-----|-----|----------|--------------------|----------|
| 7767 | 06/07/1976 | 19:37:56 | 28.2950 | -16.4750 | 18 | | 2.5 | 2 | SW GÚÍMAR.ITF | [+] info |
| 7768 | 11/07/1976 | 03:17:08 | 28.8383 | -14.9083 | 20 | | 3.4 | 2 | ATLÁNTICO-CANARIAS | [+] info |

- Noticias
- 30/04/2013 Catálogo IGN
 - 25/04/2013 Registro cartográfico
 - 19/04/2013 Servicio de Documentación Geográfica

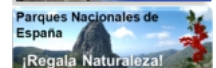


Otros enlaces

- Camino de Santiago 2.0. Camino Francés
- Sociedad Española de Cartografía, Fotogrametría y Teledetección (SECF)

Órganos colegiados

- Consejo Superior Geográfico
- Comisión Nacional de Astronomía
- Comisión Española de Geodesia y Geofísica
- Comisión Permanente de Normas Sismorresistente



Guía de Navegación Aviso legal
 © Instituto Geográfico Nacional
 C/ General Ibáñez de Ibero, 3. 28003 - Madrid - España.

